

Suburbanizovaná krajina

Šlapanicko - Mohyla míru - Austerlitz o.p.s.

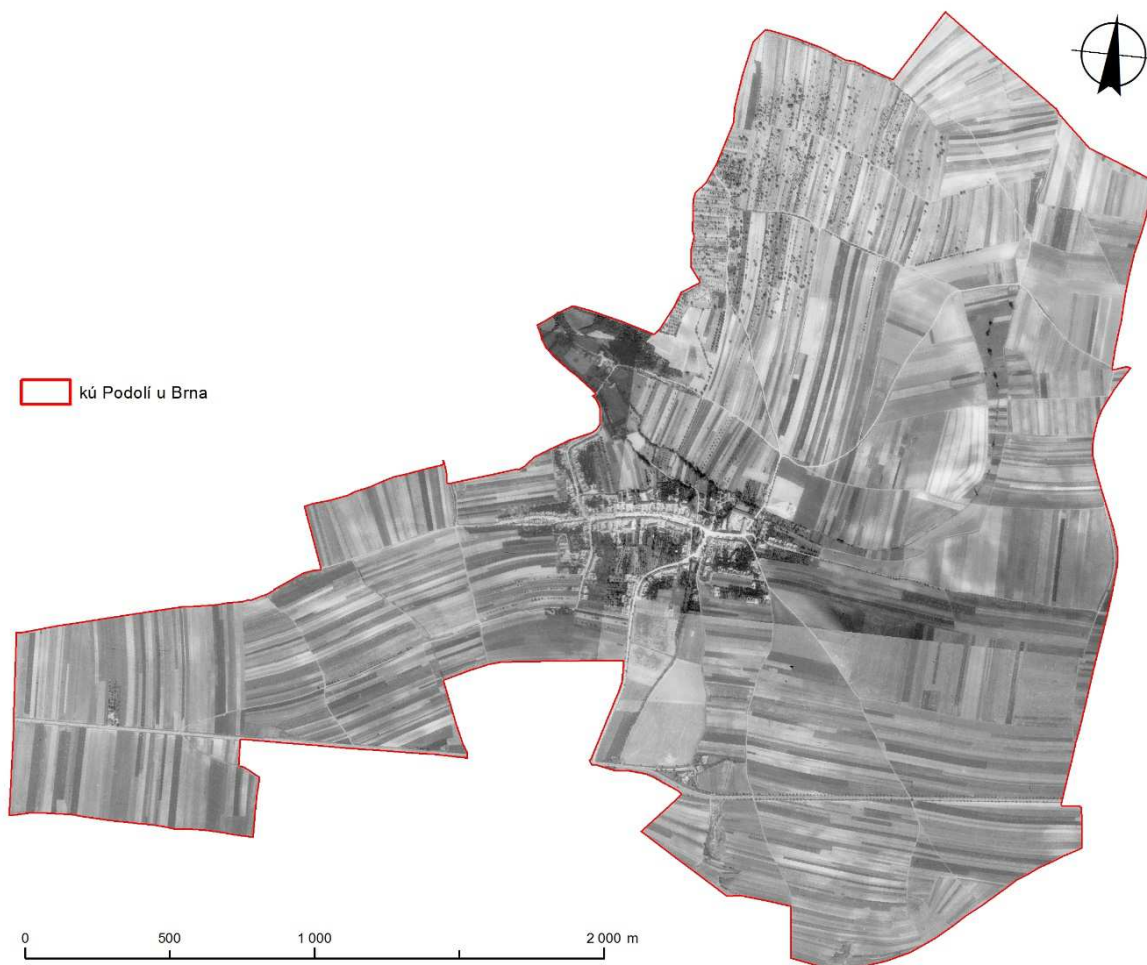
- obec Podolí

Katastrální území: **Podolí u Brna**



Struktura krajiny kú Podolí u Brna v roce 2014. Kartografie: T. Mašíček

Podkladové zdroje: Ortofoto (© ČÚZK, www.cuzk.cz), Katastrální území (© ARCDATA PRAHA, s.r.o., Zeměměřický úřad a Český statistický úřad)



Struktura krajiny kú Podolí u Brna v polovině 20. století. Kartografie: T. Mašíček
Podkladové zdroje: LMS (Letecký snímek poskytl VGHMÚř Dobruška, © MO ČR 2014), Katastrální území (© ARCDATA PRAHA, s.r.o., Zeměměřický úřad a Český statistický úřad)



Struktura krajiny kú Podolí u Brna v roce 2014. Kartografie: T. Mašíček

Podkladové zdroje: Katastrální území (© ARCDATA PRAHA, s.r.o., Zeměměřický úřad a Český statistický úřad), A02_Vodni_tok_JU (© VÚV TGM, v.v.i., www.dibavod.cz)

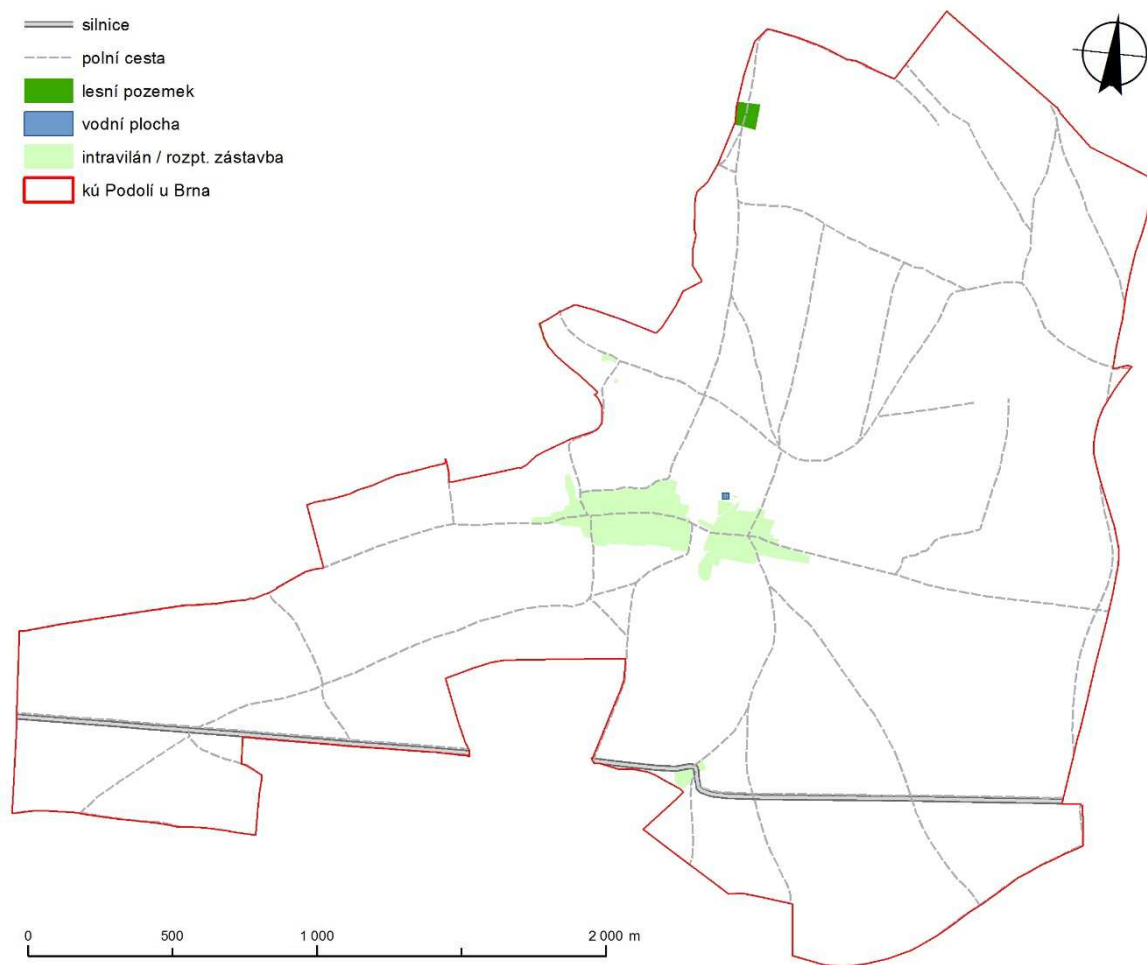


Struktura krajiny a vývoj cestní sítě kú Podolí u Brna v roce 2014. Kartografie: T. Mašíček
 Podkladové zdroje: Katastrální území (© ARCDATA PRAHA, s.r.o., Zeměměřický úřad a Český statistický úřad)



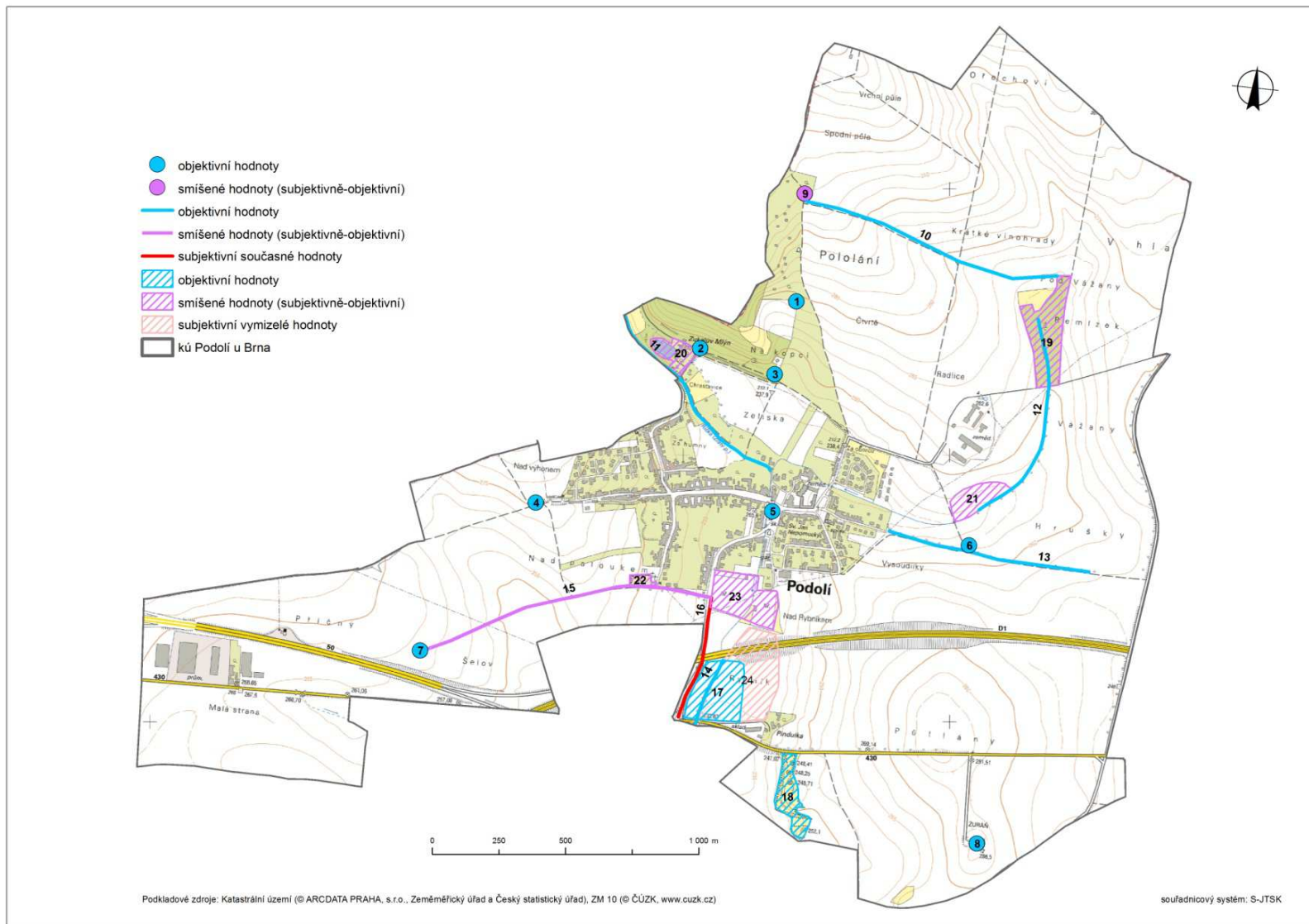
Struktura krajiny a vývoj cestní sítě kú Podolí u Brna v polovině 20. století. Kartografie: T. Mašíček

Podkladové zdroje: Katastrální území (© ARCDATA PRAHA, s.r.o., Zeměměřický úřad a Český statistický úřad)



Struktura krajiny a vývoj cestní sítě kú Podolí u Brna v 1. polovině 19. století. Kartografie: T. Mašíček

Podkladové zdroje: Katastrální území (© ARCDATA PRAHA, s.r.o., Zeměměřický úřad a Český statistický úřad)



Hodnoty krajiny kú Podolí u Brna. Obsah: A. Vaishar. Kartografie: T. Mašíček